

Green Track

# Voie verte Trans-Ardenne

Edition 2017

**Carnet de route**

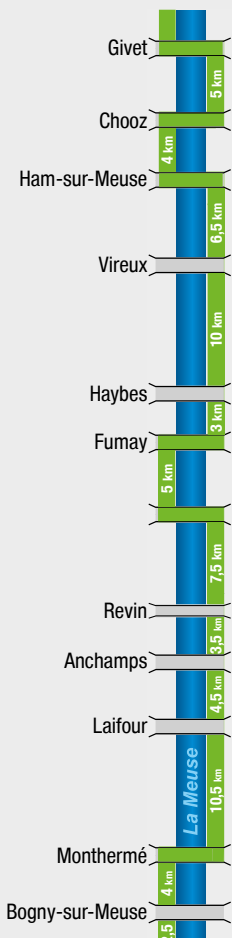
Road Book / Routeboekje



cd08.fr

  
**ARDENNES**  
Conseil Départemental

BELGIQUE



connexion au réseau belge RAVeL

# Green Track

## Voie verte Trans-Ardenne

- Voie verte Trans-Ardenne  
Trans-Ardenne green track  
Trans-Ardenne fietsroute
- Travaux de prolongement en cours  
Extension project  
Werkzaamheden voor verlenging
- Autres pistes cyclables  
Other cyclepaths  
andere fietsroutes
- Raccordement réseau RAVeL  
Connection with RAVeL  
Verbinding met de RAVeL



**Comment Venir**

### LÉGENDE

- Office de tourisme**  
VV kantoor  
Tourist office
- Hébergement**  
Accommodatie  
Accommodation
- Camping**  
Camp site
- Restaurant / Snack**
- Gare**  
HSL-TGV station  
Railway station
- Point de repère**  
Landmark  
Oriëntatiepunt
- Musées et Attractions**  
Musea - Attracties  
Museum - Attractions
- Châteaux et Fortifications**  
Kastelen - Vestingwerken  
Castles - Fortifications
- Location de vélo**  
Fietsverhuur  
Bike rental
- Réparation de vélo**  
Fietsreparatie  
Bike repair

# Voie verte

## Trans-Ardenne

A pied, à vélo, en rollers ou à cheval,  
à chacun son rythme sur la Voie verte !

*Préparez votre séjour sur*  
[www.ardennes.com](http://www.ardennes.com)

130 km  
de voie verte  
le long de la Meuse  
pour découvrir  
les Ardennes !





# Circulez en toute sécurité sur la Voie verte

## Je veille à ma sécurité et à celle des autres

- je m'équipe comme il se doit (sonnette, casque, boisson)
- je tiens mon animal de compagnie en laisse et veille à ne pas obstruer la voie
- je reste vigilant au bord de l'eau

## Je respecte les règles de priorité et de convivialité

- je me tiens à droite de la voie
- je donne priorité aux usagers les plus lents
- je ne gêne pas la circulation



**Je respecte  
mon environnement**

- je ne jette pas mes déchets à terre
- je respecte les équipements, le mobilier et les propriétés privées

**Je reste attentif  
aux autres**

- je reste à l'écoute des autres (éviter l'utilisation des écouteurs)
- j'anticipe, adapte ma vitesse et avertis lors de dépassements

**Voie verte**  
Trans-Ardenne

Météo : 3250

Pompiers : 18

Police : 17

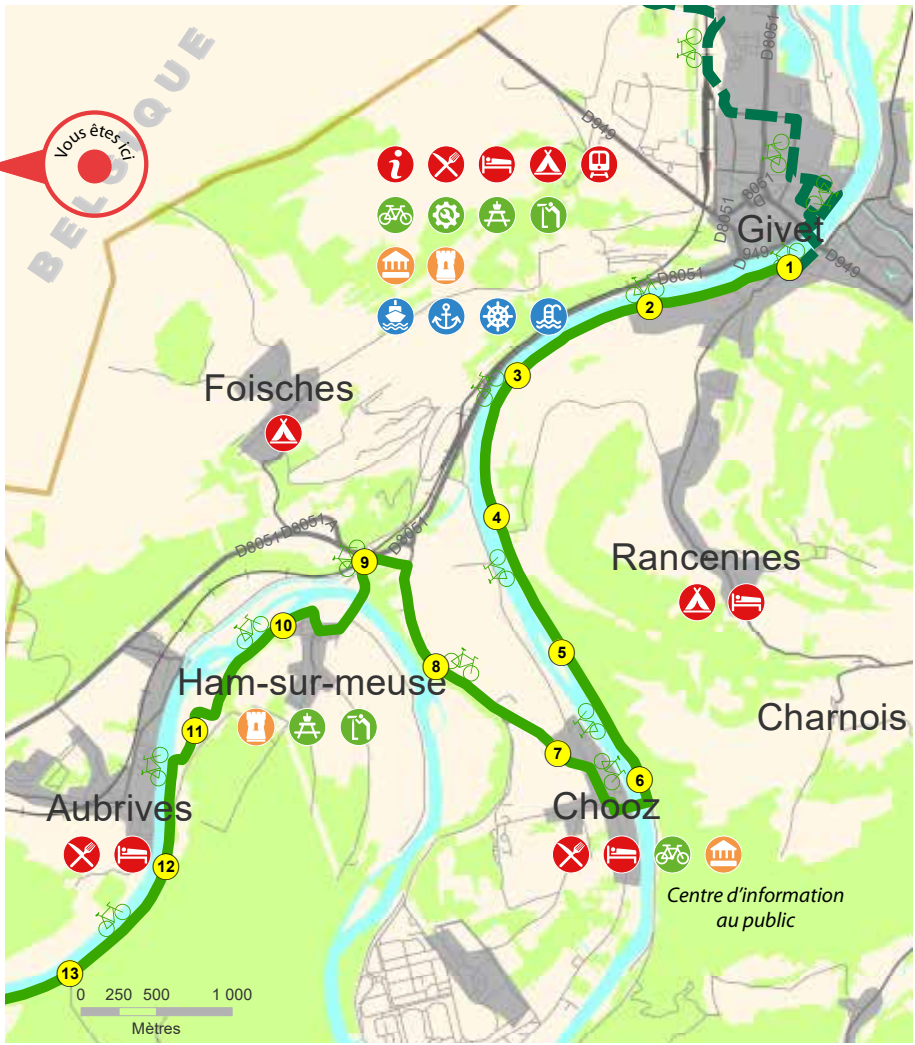
SOS : 112



**ARDENNES**  
Conseil Départemental



BELGIQUE



Centre d'information au public



BELGIQUE



Vireux-Molhain  
Vireux-Wallerand

Le Mont Vireux

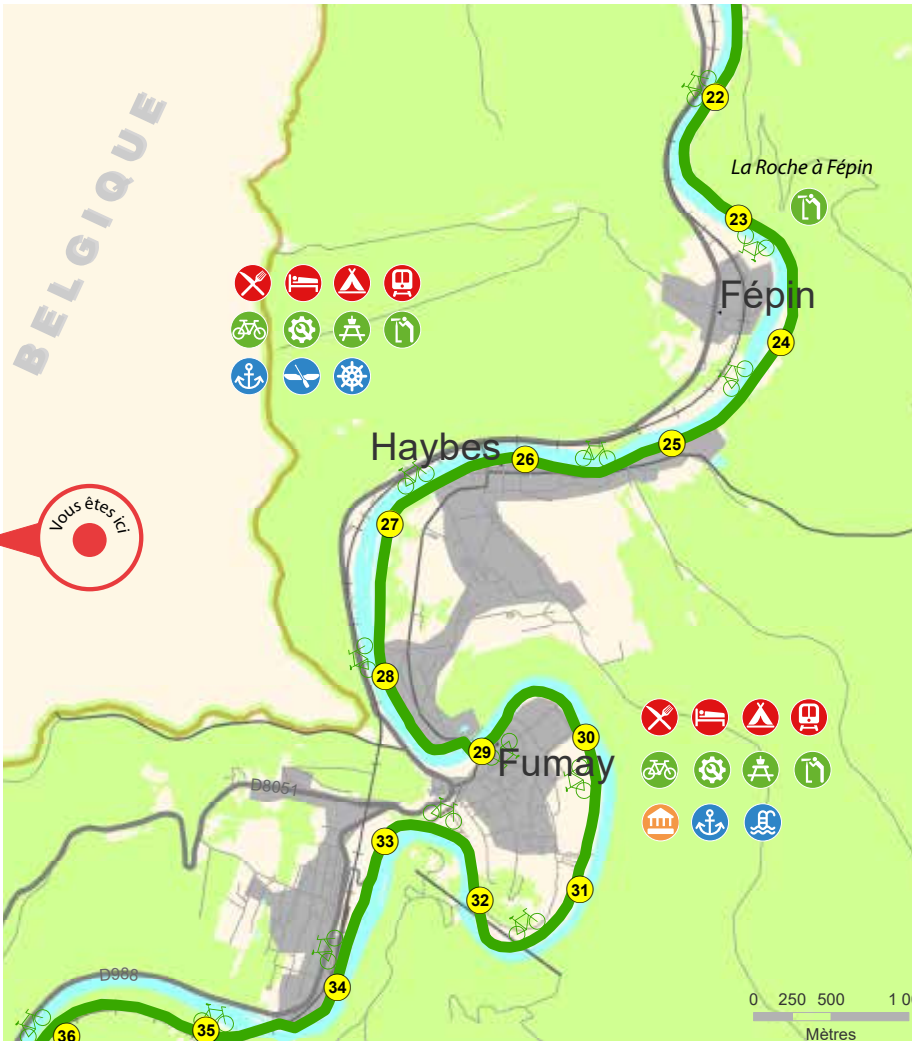
Montigny-sur-meuse

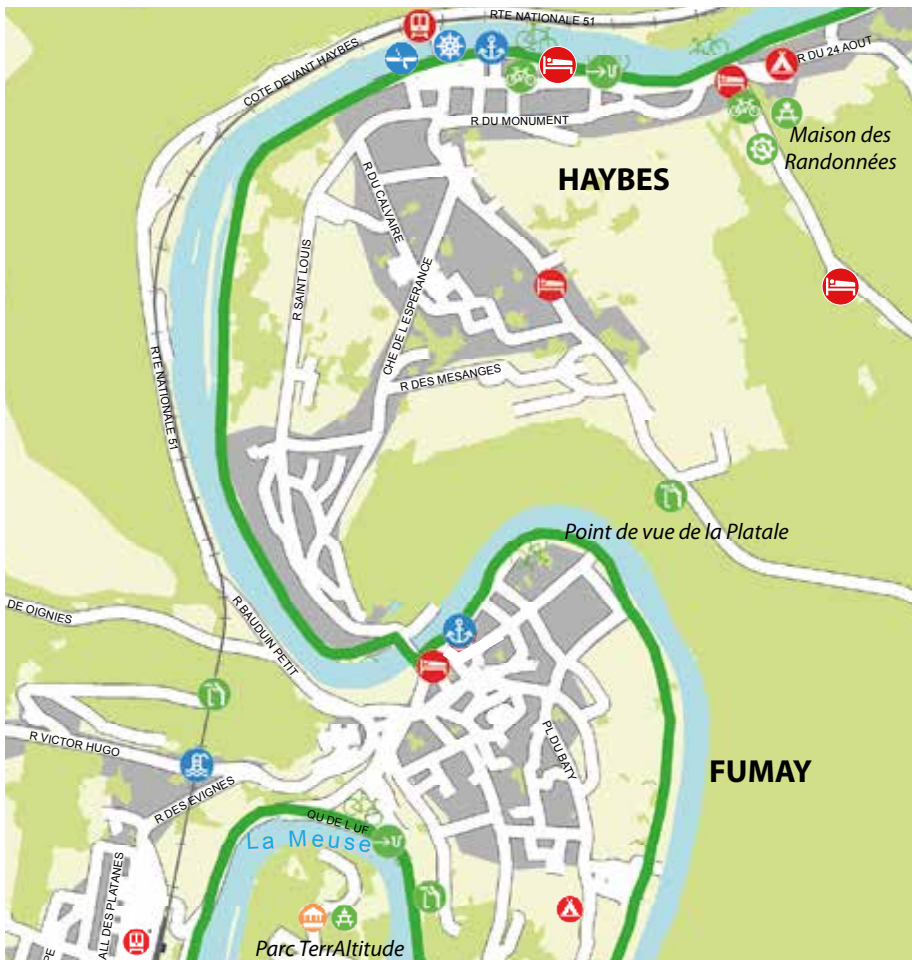




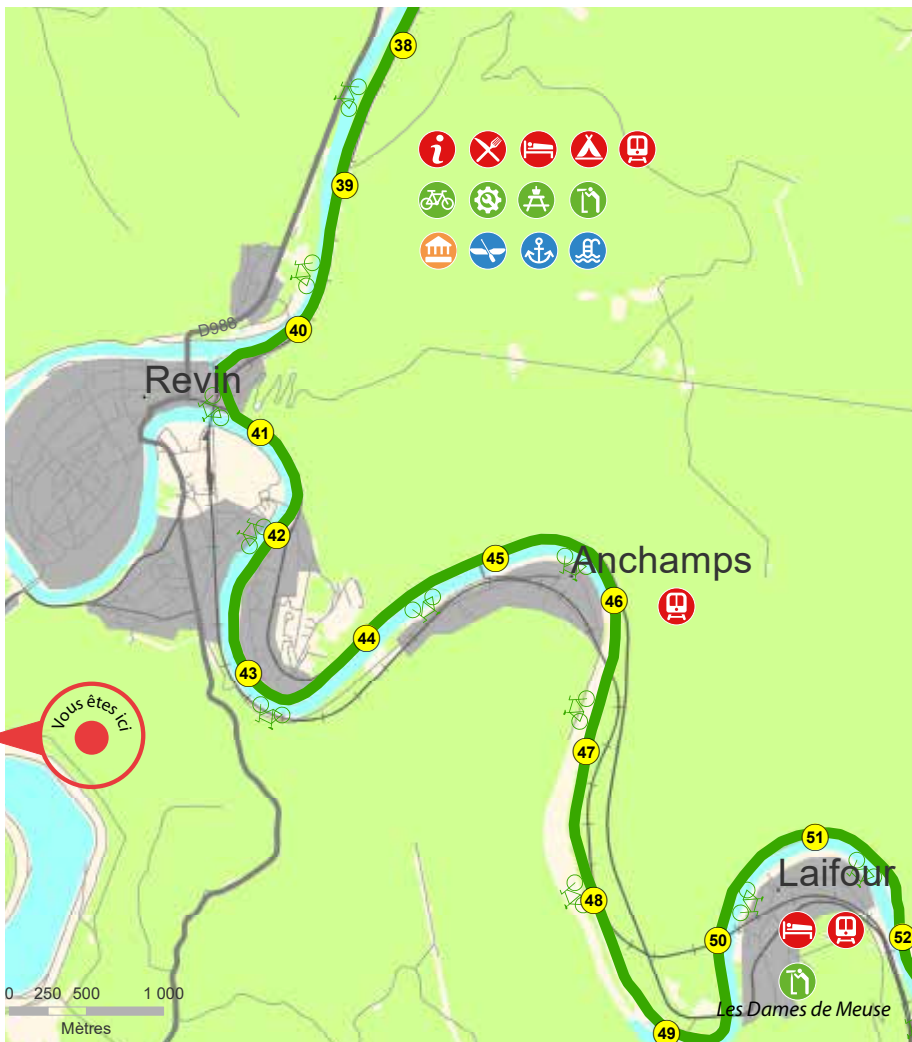


BELGIQUE





# ZOOM SUR HAYBES-FUMAY



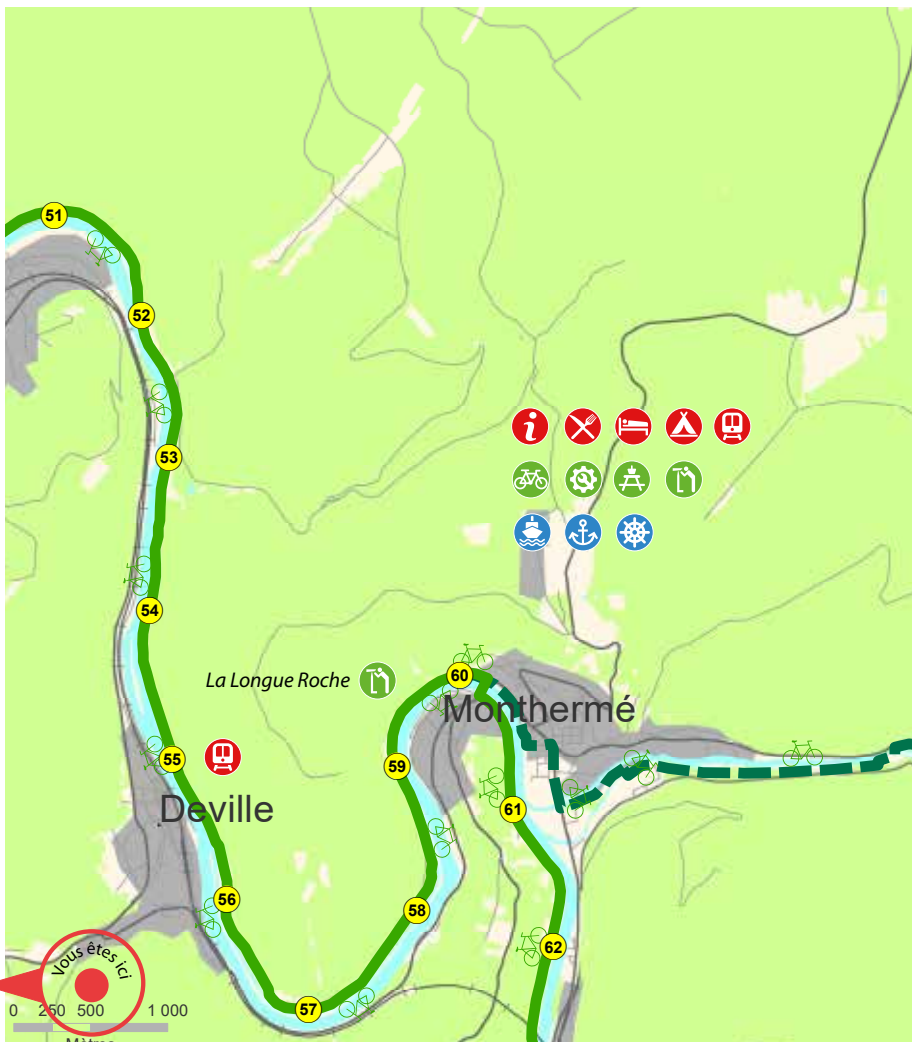
- Information (i)
- No food/drink (crossed fork and knife)
- Camping (tent)
- Mountain (mountain peak)
- Train (train)
- Bicycle (bicycle)
- Gear (gear)
- Mountain (mountain peak)
- Mountain (mountain peak)
- Windmill (windmill)
- Anchor (anchor)
- Wave (wave)

0 250 500 1 000  
Mètres

Vous êtes ici

Les Dames de Meuse





51

52

53

54

55



Deville

La Longue Roche



Monthermé

59

60

61

58

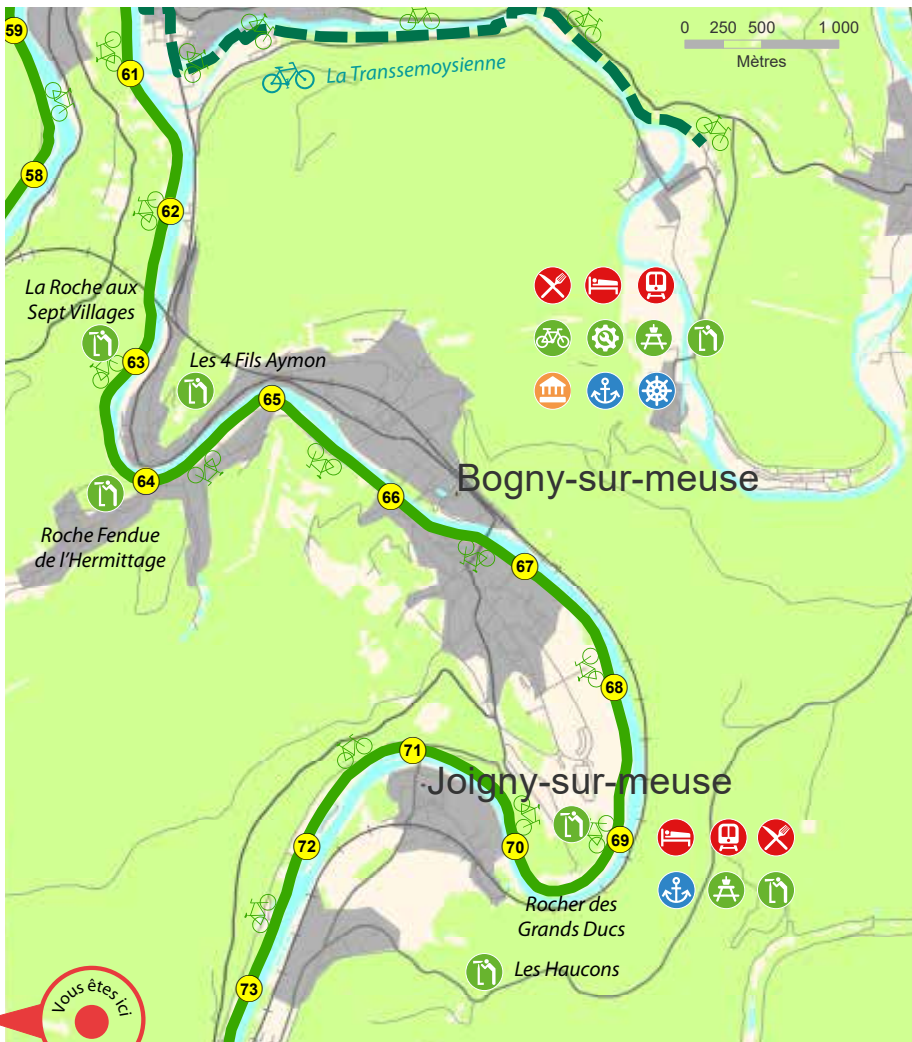
62

57





ZOOM SUR MONTHERMÉ



0 250 500 1 000  
Mètres

La Transsemoyssienne

La Roche aux Sept Villages

Les 4 Fils Aymon

Bogny-sur-meuse

Roche Fendue de l'Hermitage

Joigny-sur-meuse

Rocher des Grands Ducs

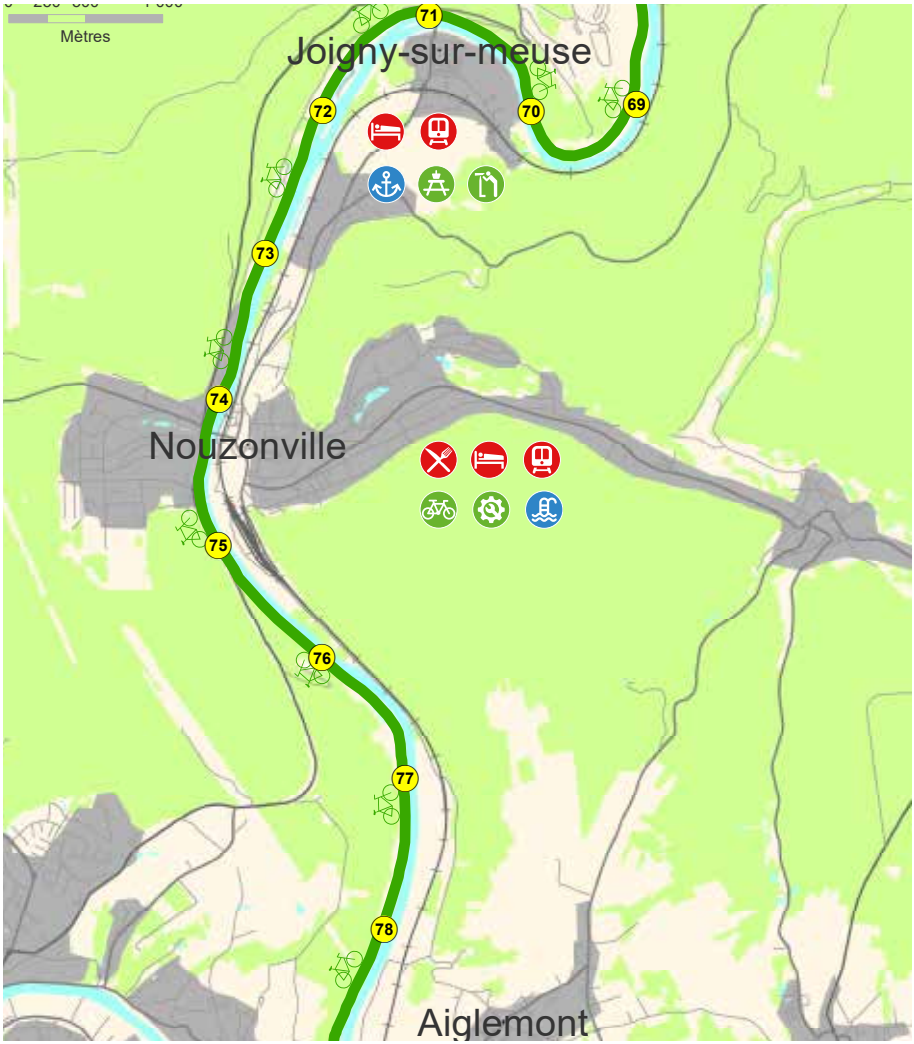
Les Haucons

Vous êtes ici





**ZOOM SUR BOGNY-SUR-MEUSE**



Mètres

Joigny-sur-meuse

Nouzonville

Aiglemont

71

72

70

69

73

74

75

76

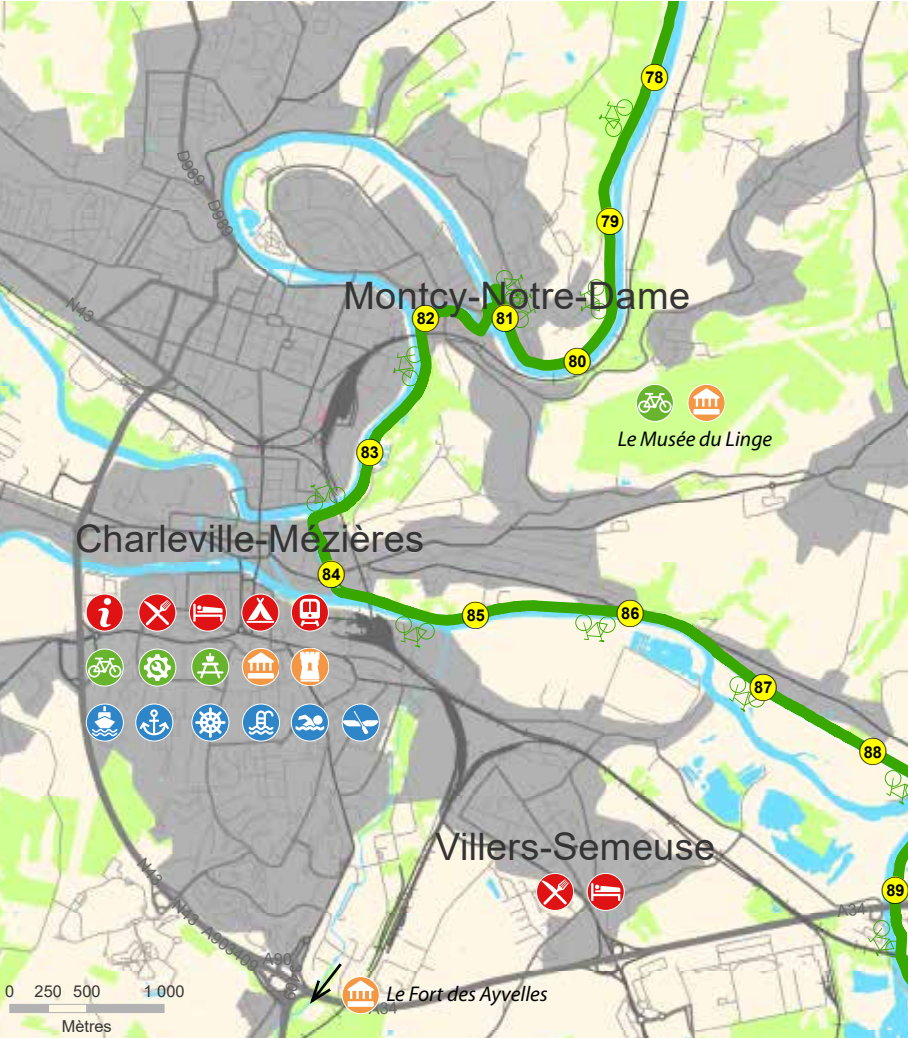
77

78





# ZOOM SUR NOUZONVILLE



Montcy-Notre-Dame

Charleville-Mezières

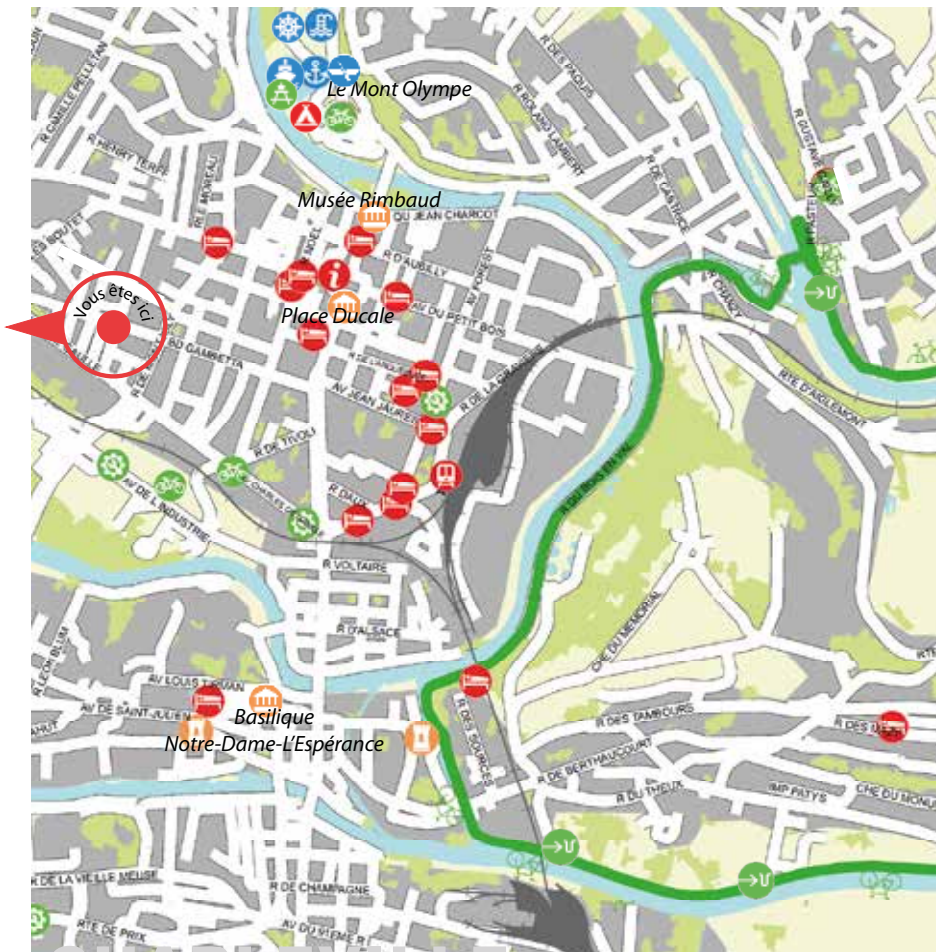
Villers-Semeuse

Le Musée du Linge

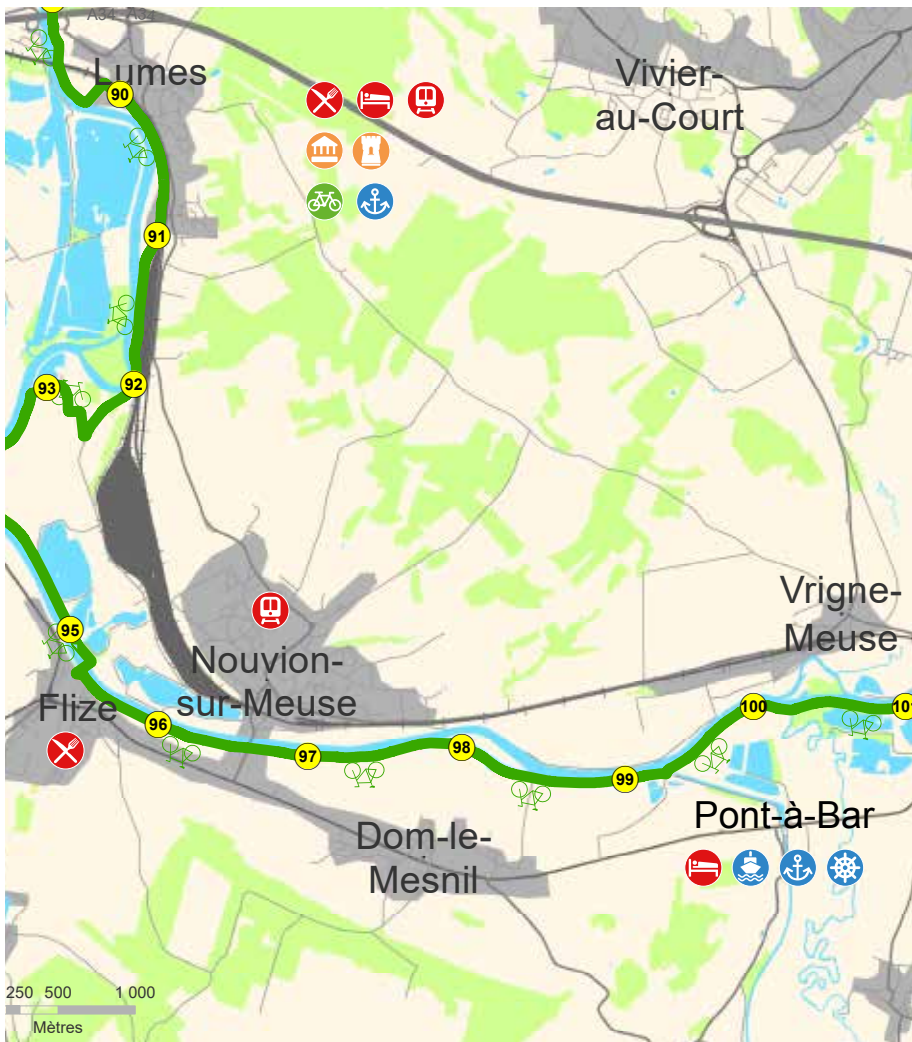
Le Fort des Ayvelles

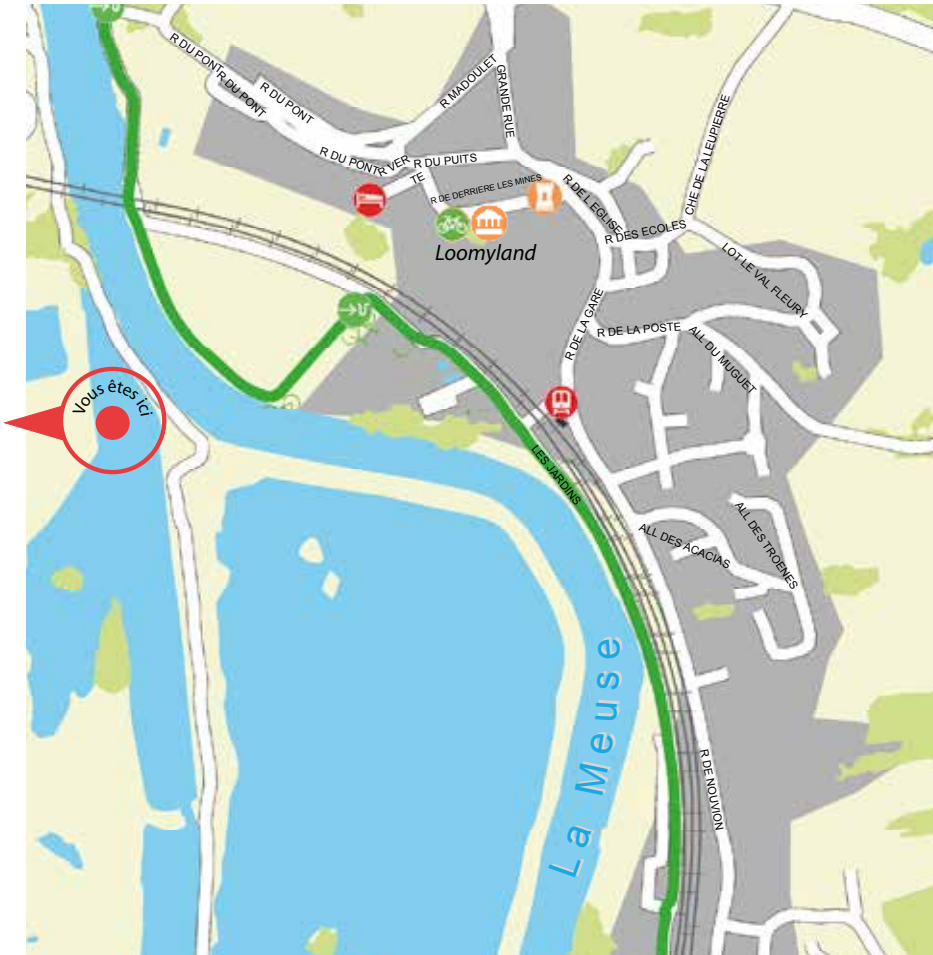
0 250 500 1 000

Mètres

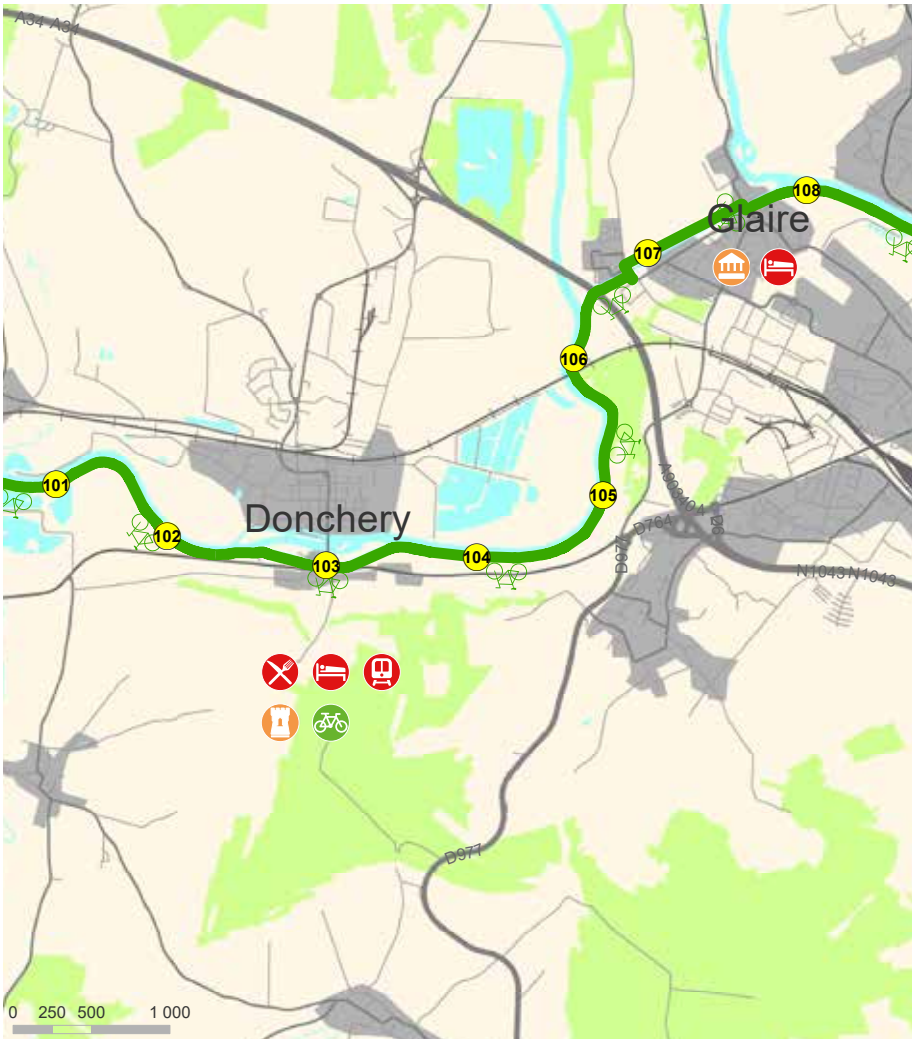


**ZOOM SUR CHARLEVILLE-MEZIERES**





ZOOM SUR LUMES





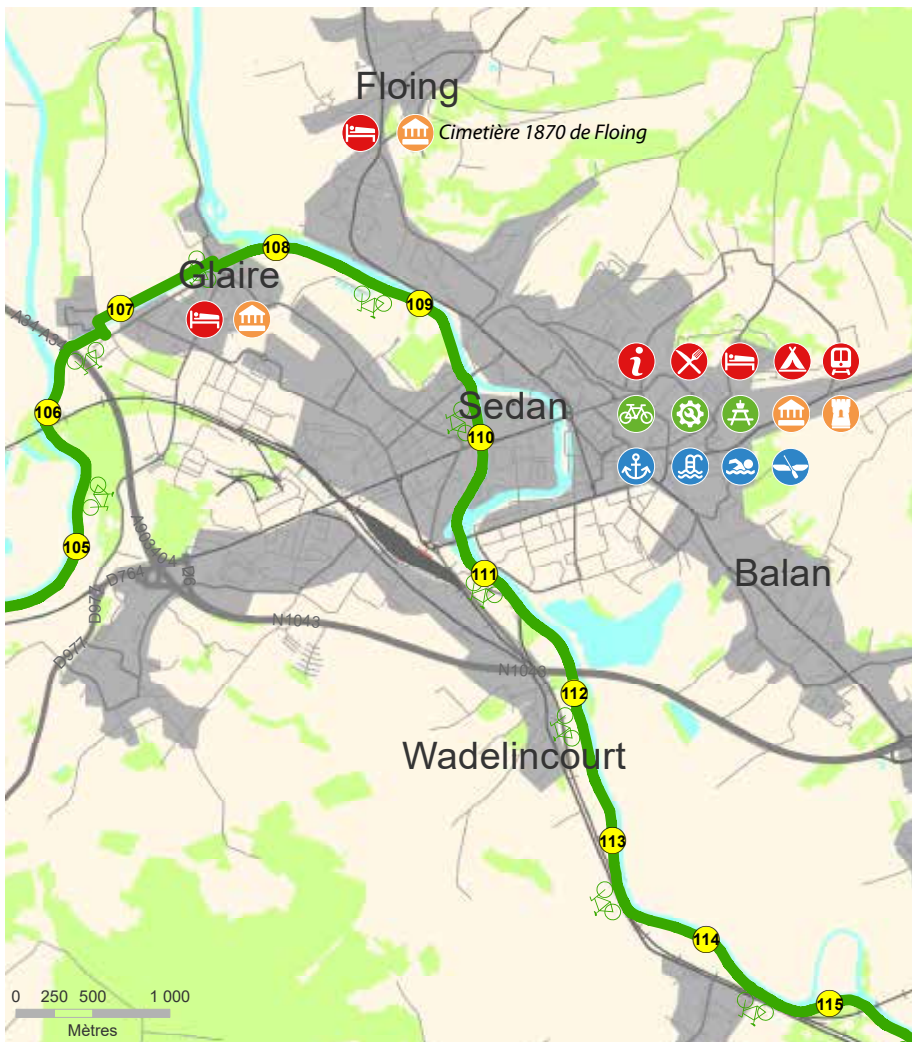


Domaine du  
Château du Faucon

Vous êtes ici

La Meuse

# ZOOM SUR DONCHERY



Floing

Cimetière 1870 de Floing

Claire

Sedan

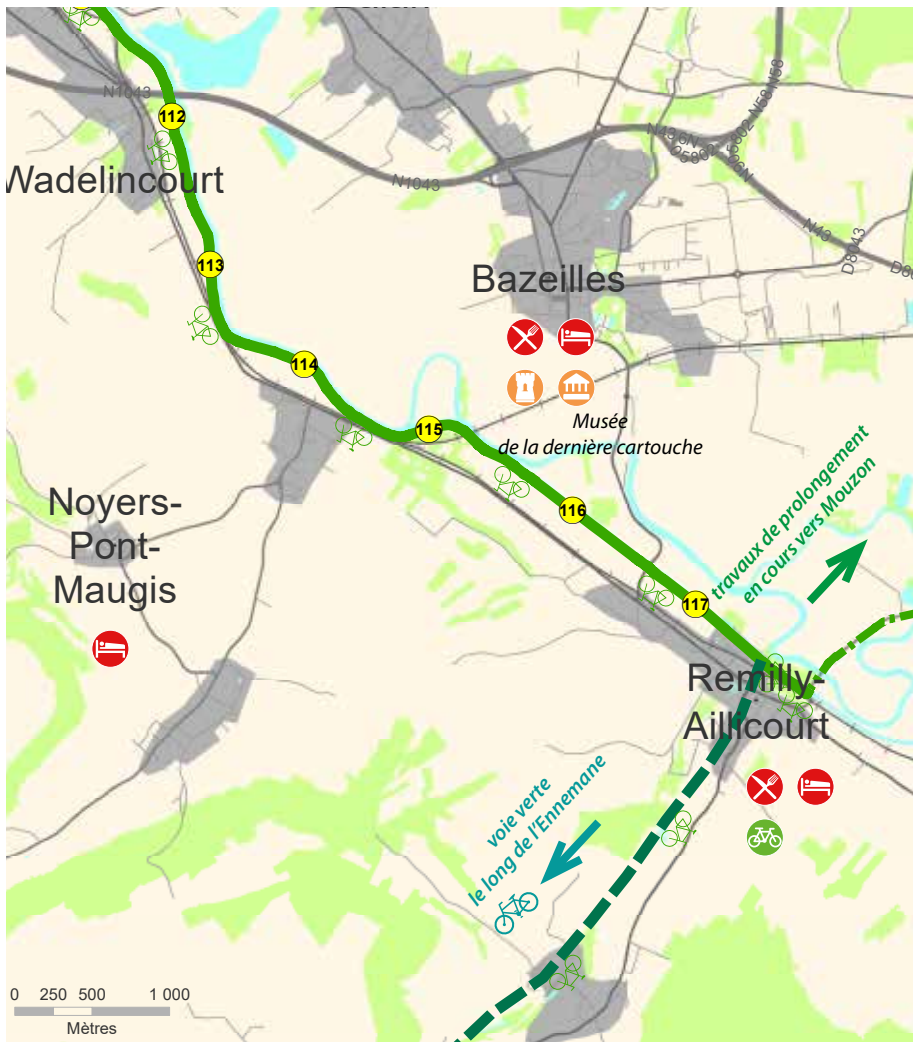
Balan

Wadelincourt

0 250 500 1000  
Mètres



**ZOOM SUR SEDAN**





La Meuse vous a séduit?

Prolongez votre plaisir  
au fil de l'eau...

La **Meuse à vélo**, itinéraire cyclable international, longe les berges de la Meuse et traverse la France, la Belgique et les Pays-Bas jusqu'à son embouchure à Rotterdam.

L'itinéraire, long de 1000 km, offre des paysages variés de nature et de forêts, ponctués de villages mosans et de sites touristiques variés.



+ infos : [www.meuseavelo.eu](http://www.meuseavelo.eu)

# En selle sur la Voie verte Trans-Ardennes !

Les  
Ardennes



## LE VAL SAINT HILAIRE

7 qu des Fours à GIVET - 03 24 42 38 50

## MAISON DES RANDONNEES

50 r Dromart à HAYBES - 03 24 41 02 75

## ASSOCIATION CARAVEL

65 qu Edgar Quinet à REVIN - 03 24 22 14 80 - 06 83 13 35 18

## LES ROSALIES DE GRAZIELLA

13 r de la Meuse à BOGNY SUR MEUSE - 03 24 32 10 97

## LE TEMPS DES CERISES

1 r Victor Hugo à NOUZONVILLE - 03 24 53 77 89 - 06 18 71 75 66

## ADA - HOLIDAY BIKES

37 av Ch. de Gaulle à CHARLEVILLE MEZIERES - 03 24 37 15 54

## VELIBR'ARDENNES, LE COLVERT MOSAN

07 88 16 49 65 et ses **8 points relais**:

### Restaurant l'Auberge de la Tour

6 qu des Fours à GIVET - 03 24 40 41 71

### Le Clos Belle Rose

9 Pl de la Charité à HAYBES - 06 30 48 44 51

### Les Boucles de Meuse

1 qu Aristide Briand à MONTHERME - 03 24 35 79 47

### Magasin Côté Nature

13 r Chanzy à NOUZONVILLE - 03 24 26 52 06

### Camping du Mont Olympe

CHARLEVILLE MEZIERES - 03 24 33 23 60

### Domaine Château du Faucon

Donchery - 03 24 41 87 33

### Hôtel Le Château Fort

SEDAN - 03 24 26 11 00

### La Sapinière

REMILLY AILLICOURT - 03 24 26 75 22



«Les Ardennes à vélo» réunit les prestataires engagés à accueillir les cyclotouristes avec un service adapté à leurs besoins

## LES AUTRES LOUEURS DE VÉLOS

### LOOMY LAND

r de Derrière les Mines à LUMES - 06 16 74 33 21

### ARENAM

12 av de l'Industrie à CHARLEVILLE MEZIERES - 03 10 43 42 75

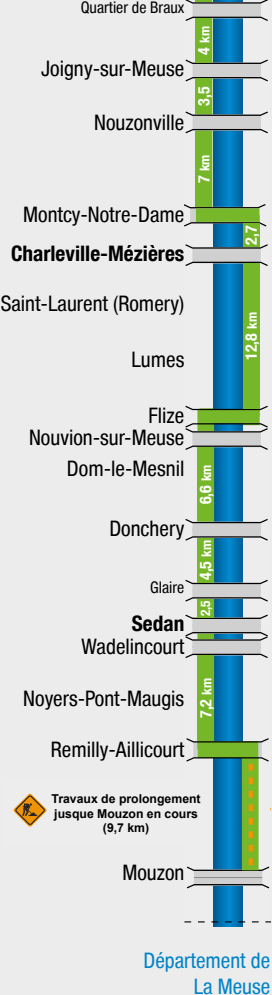
### AIR D'ARDENNES

Carrefour de Chooz à CHOOZ - 03 24 55 49 58

### LES P'TITS BATEAUX

Qu Aristide Briand à MONTHERME - 07 50 26 68 11

Let's ride



Département de  
La Meuse

## CONTACTS UTILES

### Agence de Développement Touristique Vitrine des Ardennes

24 Place Ducale  
BP 419  
08107 CHARLEVILLE MEZIERES CEDEX  
Tél. : 03 24 56 06 08  
[www.ardennes.com](http://www.ardennes.com)

### Office de tourisme des Boucles de Meuse et Semoy

Place Jean-Baptiste Clément  
BP33  
08800 MONTHERMÉ  
Tel. : +33(0)3 24 54 46 73  
[www.meuse-semoy-tourisme.com](http://www.meuse-semoy-tourisme.com)









### Office de Tourisme de Charleville-Mézières / Sedan

**Accueil de Charleville**  
4 Place Ducale  
08000 CHARLEVILLE-MÉZIÈRES  
Tel. : +33(0)3 24 55 69 90  
[www.charleville-tourisme.com](http://www.charleville-tourisme.com)

**Accueil de Sedan**  
35 Rue du Ménéil  
08200 SEDAN  
Tel. : +33(0)3 24 27 73 73  
[www.tourisme-sedan.fr](http://www.tourisme-sedan.fr)

### Office de Tourisme des Portes du Luxembourg

Le Colombier  
08210 MOUZON  
Tel. : +33(0)3 24 29 79 91  
[www.portesduluxembourg.fr](http://www.portesduluxembourg.fr)

-  **Aire de pique-nique**  
Picknickplaats  
Picnic area
-  **Point de vue**  
Uitzichtpunten  
Viewpoint
-  **Accès voie verte**  
Toegangswegen  
Access point
-  **Piscine**  
Zwembad  
Swimmingpool
-  **Baignade**  
Zwemmen  
Bathing
-  **Croisière**  
Reis  
River cruise
-  **Halte fluviale**  
Passantenhavens  
River port
-  **Location de bateau électrique**  
Botenverhuur  
Boat hire
-  **Location de canoë**  
Kanoverhuur  
Canoeing

Réalisation : CD08

Crédits photos : Bruno Gouhoury / Jean-Marie Lecomte / ADTA

Conception : Mikael Schireff

Cartographie : SIG08 / GRAPHICOM

À pied,  
à vélo, à cheval,  
en roller, sur l'eau ?

Et vous,

quelle est votre

voie verte ?

